



General Fisheries Commission for the Mediterranean  
Commission Générale des Pêches pour la Méditerranée



**LaMed-1 Project**

# France

---

By Jérémie Corre / Nicolas Gorodetska

Expert Meeting on Fisheries Legislation in  
the Mediterranean and the Black Sea

Beirut, Lebanon, 26-28<sup>th</sup> October 2011



## Overview of the fisheries legal framework

---

- International legal framework (UNCLOS, UNFSA, FAO Agreement on Port State Measures, Barcelona Convention, Cites...)
- EU legislation
- National and local legislation



# Overview of the fisheries legal framework

## European Union

---

### Treaty on the functioning of the European Union

- « Prudent and rational utilisation of natural resources »
- « Promoting a sustainable development »
- « The conservation of *marine biological resources* under the common fisheries policy »



## Overview of the fisheries legal framework

### Distribution of the competences

- European Union : an exclusive competence
- The European Commission : representation of the EU
- Member states competences within the 12 mile zone : A Member State may take measures for the conservation and management of resources provided that the Community has not adopted measures, that these measures are not discriminatory and that the Member State measures are not less stringent than existing Community legislation.



## Overview of the fisheries legal framework

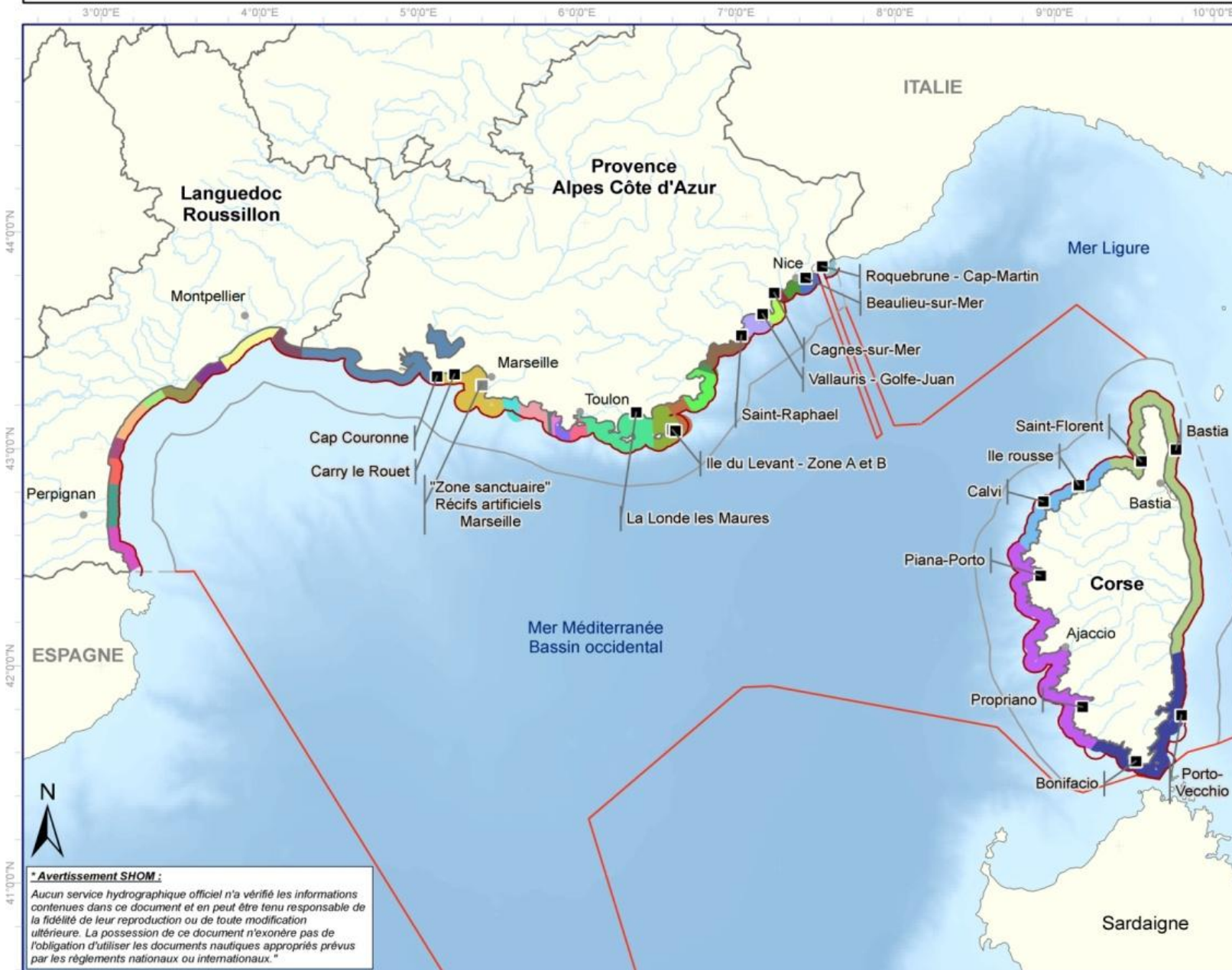
### National and local legal framework

---

- National level / regionalisation :  
ensuring flexibility
- The importance of the communities  
of fishermen

# PRUD'HOMIES ET CANTONNEMENTS DE PECHE

## PLAN DE GESTION MEDITERRANEE



Sources des données :

- Ifremer (Prud'homies) ;
- AAMP (Cantonnement de pêche) ;
- SHOM (contrat n°39/2008 délimitation des espaces maritimes métropolitains d'après les données historiques (v. 1.0, déc 2008) ;
- SHOM (3MN) ;
- GEBCO (bathymétrie mondiale) ;
- FAO/IGN (découpages administratifs)

**\* Avertissement SHOM :**  
Aucun service hydrographique officiel n'a vérifié les informations contenues dans ce document et en peut être tenu responsable de la fidélité de leur reproduction ou de toute modification ultérieure. La possession de ce document n'exonère pas de l'obligation d'utiliser les documents nautiques appropriés prévus par les règlements nationaux ou internationaux. \*



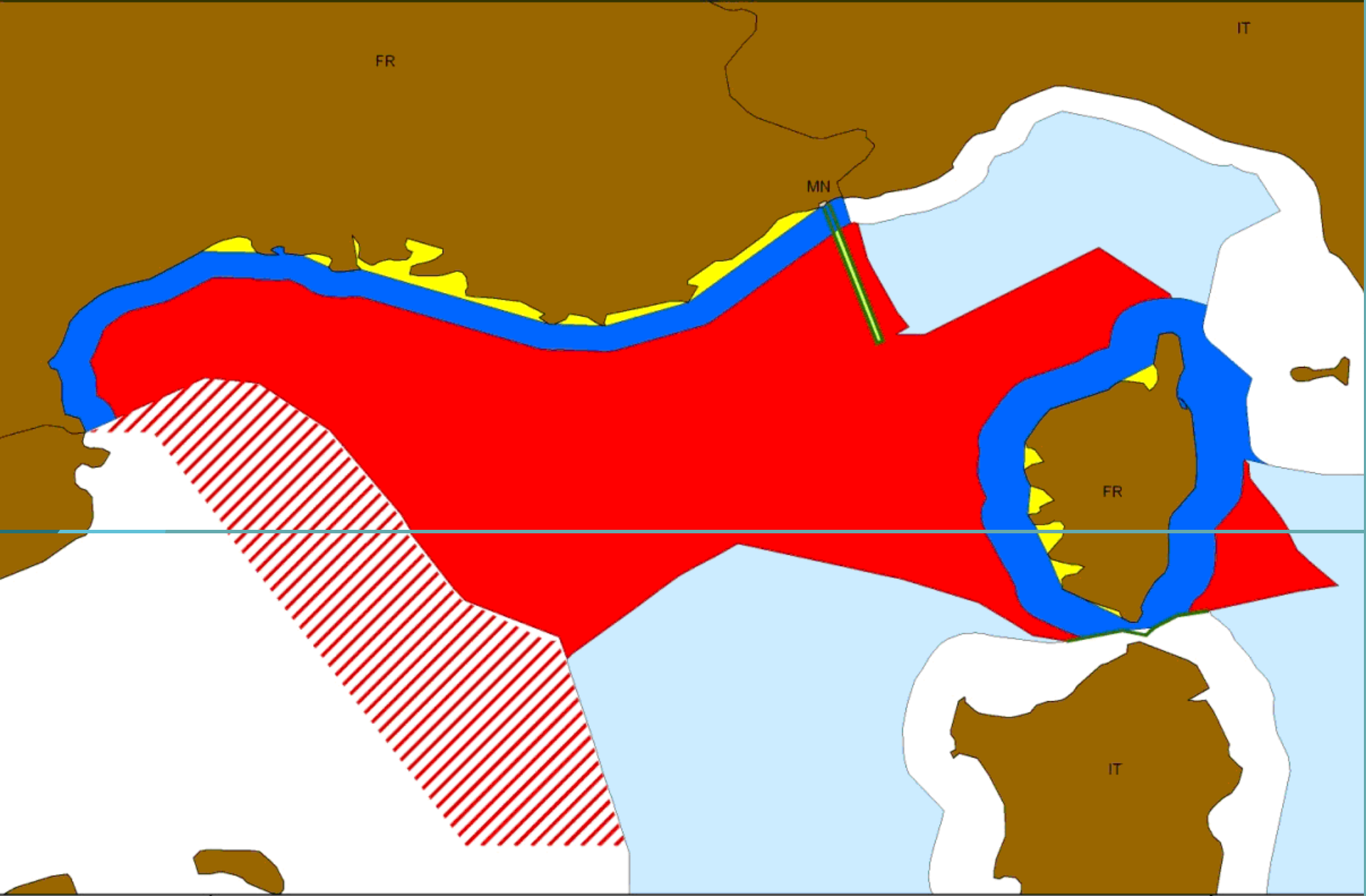


## Access regimes to fisheries resources

### Authorisation regime



---



- French vessels (species, species and gear, gear, geographic areas)
- Foreign vessels





**FRANCE ET MONACO. JURIDICTIONS MARITIMES**

GEOGRAFÍA MARÍTIMA  
DEL MAR  
MEDITERRÁNEO

 Pays côtiers UE  
 Pays côtiers hors UE

 Eaux intérieures  
 Mer territoriale

 Zone de protection écologique  
 Eaux territoriales (Monaco)

MARINEPLA  
Universidad de S  
Departamento  
Geografía Hum

Fuente: Elaboración





## Conservation and management measures

### Controlling the input

---

- Control of capacity : entry/exit regime (construction, importation, modification) ; fleet segments (25m), limitation of engine power
- Control of fishing effort (numerus clausus, strict regime for trawlers, protection of coastal areas)
- Global trend : decrease of the input (scrapping program, seasonal closure)



**LaMed-1 Project**

## Conservation and management measures

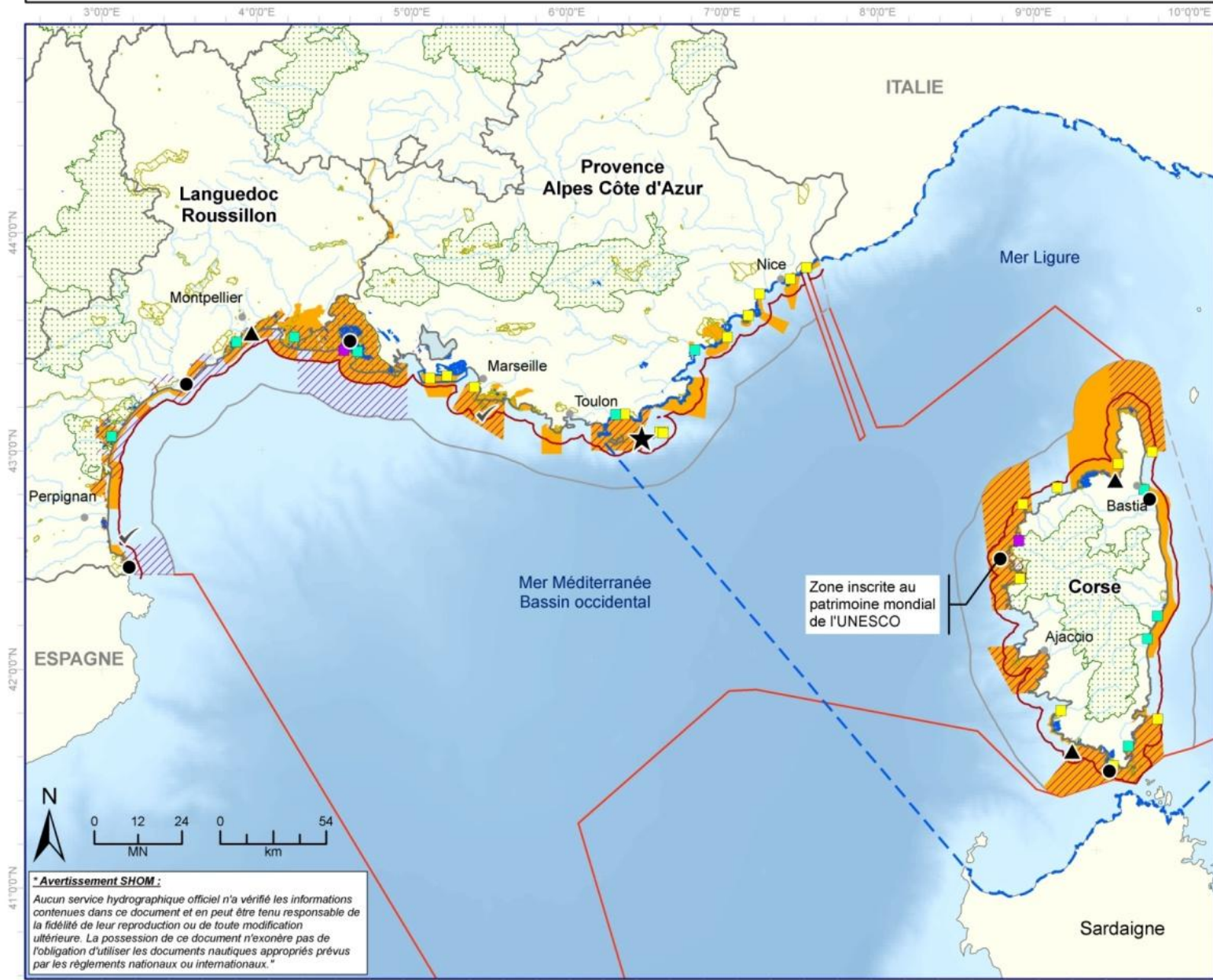
---

### Conservation

- Marine Protected Areas (MPAs)
- Protection of endangered species

# ESPACES PROTÉGÉS - MER ET ETANGS LITTORAUX

## PLAN DE GESTION PECHE MEDITERRANEE



**Espaces protégés (mer et étangs littoraux) listés par l'article L334-1 du code de l'environnement:**

- Natura 2000
- Directive Habitats-Faune-Flore
- Natura 2000 - Directive Oiseaux
- Parc National
- Réserve naturelle
- Arrêté préfectoral de protection de biotope
- En projet - Parc National ou Parc Naturel Marin

**Autres espaces protégés pouvant concerner le milieu marin et les étangs**

- Site du Conservatoire du Littoral
- Parc naturel régional
- Site classé
- Site Ramsar
- Réserve de biosphère
- Cantonnement de pêche
- Sanctuaire PELAGOS
- Syndicat mixte (parc de la Côte d'Azur)
- Limite des 3MN
- Frontière maritime ou ZPE
- Limite de la mer territoriale française
- Fermeture arbitraire

Sources des données :  
 - MNHN, PREMAR, DREAL, AAMP (périmètres espaces protégés);  
 - SHOM (contrat n°39/2008 délimitations des espaces maritimes français - v. 1.0, nov. 2007);  
 Limite des 3MN);  
 - FAO/IGN (découpages administratifs, cours d'eau);  
 - GEBCO (bathymétrie mondiale).

**\* Avertissement SHOM :**  
 Aucun service hydrographique officiel n'a vérifié les informations contenues dans ce document et en peut être tenu responsable de la fidélité de leur reproduction ou de toute modification ultérieure. La possession de ce document n'exonère pas de l'obligation d'utiliser les documents nautiques appropriés prévus par les règlements nationaux ou internationaux.





**LaMed-1 Project**

## Monitoring, control and surveillance measures

---

- 4 administrations involved
- Standardisation



**LaMed-1 Project**

## Enforcement procedures and sanctions

---

- Compliance : bottom-to-top approach ; science ; efficiency and fairness
- Sanctions (fishing without authorisation / with a prohibited gear : 22 500€ ; administrative sanctions)